




ИНФОРМАЦИОННАЯ КАРТОЧКА	Номер	Название	Без названия («Кривая труба»)	
	№ 716			
Местонахождение	Размещение	Фото		
Расположен на р. Мийналайоки в Лахденпохском районе РК, в поселке Метсамикли, в 15 км от г. Лахденпохья				
Координаты				
<i>Широта, °с.ш.</i>				61,5943
<i>Долгота, °в.д.</i>				30,3160
Тип	Высота падения, м			
Каскад	8.0			
Общее описание объекта				
Водопад расположен в поселке Метсамикли на месте старой финской ГЭС. Водопад-каскад с поворотом на 90°. Разрушенная бетонная плотина и бетонный водовод старой финской ГЭС, разрушенное здание которой находится в 400 м ниже по течению				
Использование		Рекреационное использование (объект экскурсионного туризма)		
Современное состояние		Предложения по сохранению и использованию		
Территория вокруг водопада замусорена		Уборка территории Оборудование автомобильной стоянки и смотровой площадки		