




<b>ИНФОРМАЦИОННАЯ КАРТОЧКА</b>	<b>Номер</b>	<b>Название</b>	Без названия	
	№ 715			
<b>Местонахождение</b>	<b>Размещение</b>	<b>Фото</b>		
Расположен на р. Савайнйоки в Сортавальском районе РК, в поселке Хапалампи в 10 км от г. Сортавала				
<b>Координаты</b>				
<i>Широта, °с.ш.</i>				61,6445
<i>Долгота, ° в.д.</i>				30,5977
<b>Тип</b>	<b>Высота падения, м</b>			
Водопад	6.0			
<b>Общее описание объекта</b>				
Водопад расположен в поселке Хапалампи на месте финской ГЭС, построенной в начале XX века. Слева глухая плотина, справа – водослив через разрушенную часть плотины высотой около 6 м. На левом берегу площадка машинного отделения разрушенной ГЭС и здание очистных сооружений поселка.				
<b>Использование</b>		—		
<b>Современное состояние</b>		<b>Предложения по сохранению и использованию</b>		
Вблизи водопада находятся очистные сооружения поселка		Оборудование автомобильной стоянки и смотровой площадки		