




ИНФОРМАЦИОННАЯ КАРТОЧКА	Номер	Название	Койриноя-2	
	№ 705			
Местонахождение	Размещение	Фото		
Расположен на р. Койринйоки в Питкярантском районе РК, в 12 км от города Питкяранта в деревне Койриноя				
Координаты				
<i>Широта, °с.ш.</i>				61,6517
<i>Долгота, ° в.д.</i>				31,4120
Тип	Высота падения, м			
Водоскат	5.0			
Общее описание объекта				
<p>Водопад-водоскат Койриноя-2 (Верхний Койриноя) расположен в деревне Койриноя на месте разрушенной плотины финской ГЭС, построенной в начале XX века. Водопад похож на горку, вода скатывается со скалы с высоты около 5 м равномерным потоком. Водопад хорошо обозревается с низинных залуженных берегов поймы реки. Над плотиной сооружен самодельный мост, с которого открывается вид на водопад сверху и на пойму реки ниже по течению. Весной, в период большой воды, наиболее красив, пользуется популярностью у любителей каякинга. К водопаду почти вплотную можно подъехать даже на автобусе</p>				
Использование		Рекреационное использование (объект экскурсионного и водноспортивного туризма)		
Современное состояние		Предложения по сохранению и использованию		
Водопад преобразован, над ним сооружена бетонная плотина, вблизи расположено разрушенное здание финской ГЭС начала XX в.		Очистка территории от мусора Оборудование автомобильной стоянки и смотровой площадки Реконструкция моста над плотиной		