




| | | | | |
|--|---|--|------------|---------|
| ИНФОРМАЦИОННАЯ КАРТОЧКА | Номер | Название | Койриноя-1 | |
| | № 704 | | | |
| Местонахождение | Размещение | Фото | | |
| Расположен на р. Койринйоки в Питкярантском районе, в 12 км от города Питкяранта, вблизи деревни Койриноя |  |  | | |
| Координаты | | | | |
| Широта, °с.ш. | | | | 61,6383 |
| Долгота, °в.д. | | | | 31,4103 |
| Тип | Высота падения, м |  | | |
| Каскад | 6.0 | | | |
| Общее описание объекта | | | | |
| <p>Водопад-каскад Койриноя-1 (Нижний Койриноя) расположен вблизи деревни Койриноя. Река здесь заходит в узкий скальный желоб и четырьмя ступенями обрывается вниз. Нижняя ступень наиболее выразительна, ее падение достигает 4-х метровой высоты. Внизу водопада на островках расположены фрагменты Митрофановского олово-медеплавильного завода, работавшего здесь с 1842 по 1859 год. Весной, в период большой воды, водопад наиболее красив, пользуется популярностью у любителей каякинга. К водопаду почти вплотную можно подъехать на автомобиле.</p> | | | | |
| Использование | | Рекреационное использование (объект экскурсионного и водноспортивного туризма) | | |
| Современное состояние | | Предложения по сохранению и использованию | | |
| Водопад находится в естественном состоянии, ниже водопада расположены фрагменты завода XIX века (деревянные сваи) | | <p>Очистка территории от мусора Оборудование автомобильной стоянки Оборудование смотровых площадок</p> | | |